

# TEMEŠVÁR

## ÚZEMNÍ PLÁN





NÁVRH PRO VEŘEJNÉ ŘÍZENÍ

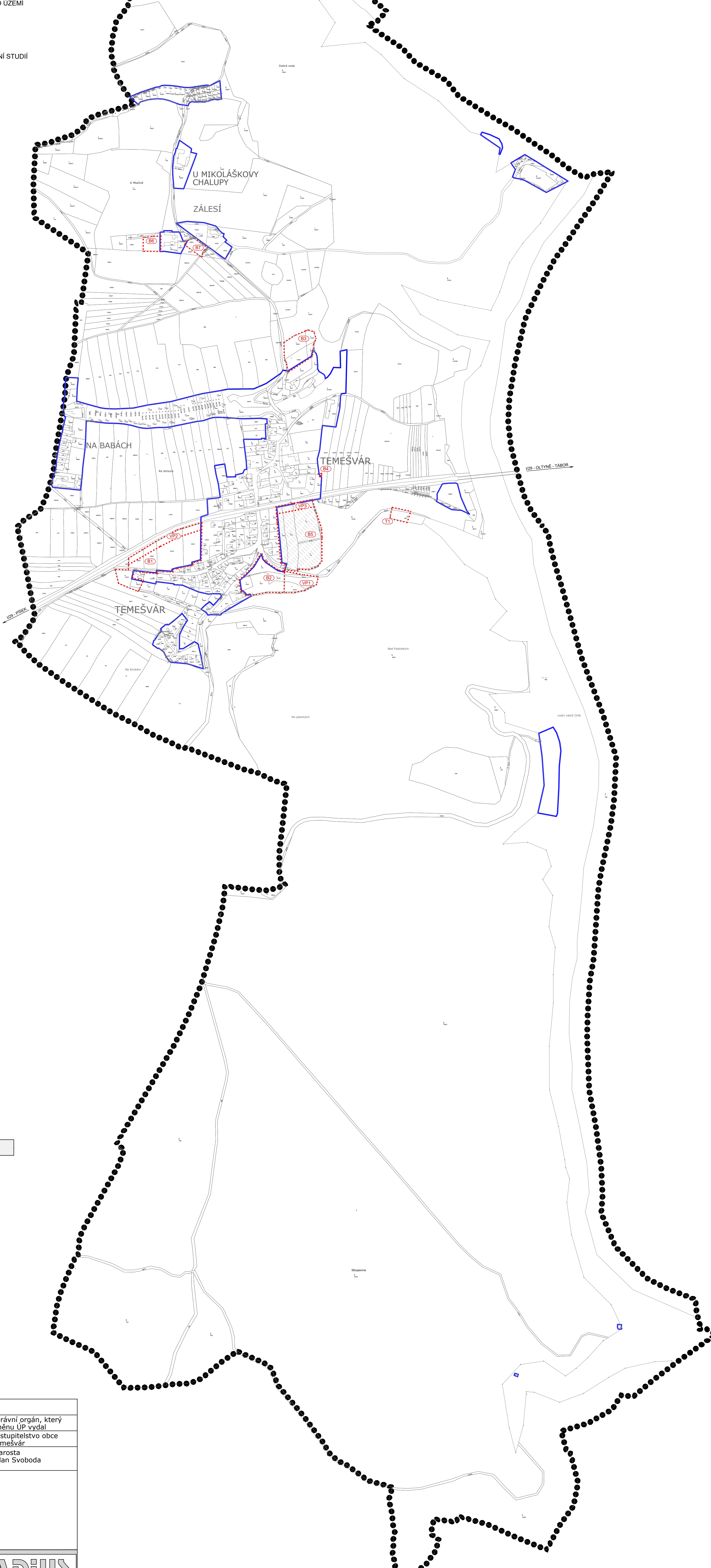
MĚŘÍTKO 1: 5000

A1












### VÝKRES ZÁKLADNÍHO ČLENĚNÍ ÚZEMÍ


#### HRANICE, ZNAČENÍ

-  HRANICE ŘEŠENÉHO ÚZEMÍ
-  HRANICE SOUČASNĚ ZASTAVĚNÉHO ÚZEMÍ
-  HRANICE ZASTAVITELNÝCH PLOCH
-  PLOCHA PROVĚŘENÍ VYUŽITÍ ÚZEMNÍ STUDIÍ



#### VYMEZENÉ ZASTAVITELNÉ PLOCHY

-  JIHOZÁPADNÍ OKRAJ TEMEŠVÁRU
-  JIŽNÍ OKRAJ TEMEŠVÁRU
-  SEVERNÍ OKRAJ TEMEŠVÁRU
-  VÝCHODNÍ OKRAJ TEMEŠVÁRU
-  JIHOVÝCHODNÍ OKRAJ TEMEŠVÁRU
-  LOKALITA "ZÁLESÍ"
-  LOKALITA "ZÁLESÍ"
-  čov
-  VEŘEJNÉ PROSTRANSTVÍ
-  VEŘEJNÉ PROSTRANSTVÍ
-  VEŘEJNÉ PROSTRANSTVÍ

Záznam o účinnosti		
Číslo jednací	Oprávněná osoba pořizovatele MÚ Písek, odbor výstavby a územního plánování Mgr Roman Fouček	Správní orgán, který změnu ÚP vydal Zastupitelstvo obce Temešvár Starosta Milan Svoboda
Datum vydání		
Datum nabytí účinnosti		
ZHOTOVITEL:	ARCHITEKTONICKÝ ATELJÉR ING.ARCH. JAN HUBIČKA IČO: 10321616 ING.ARCH. EVA HUBIČKOVÁ PH.D. IČO: 69542716 390 03 TÁBOR, DUKELSKÝCH BOJOVNÍKŮ 1944	

DATUM:  
PROSINEC 2022